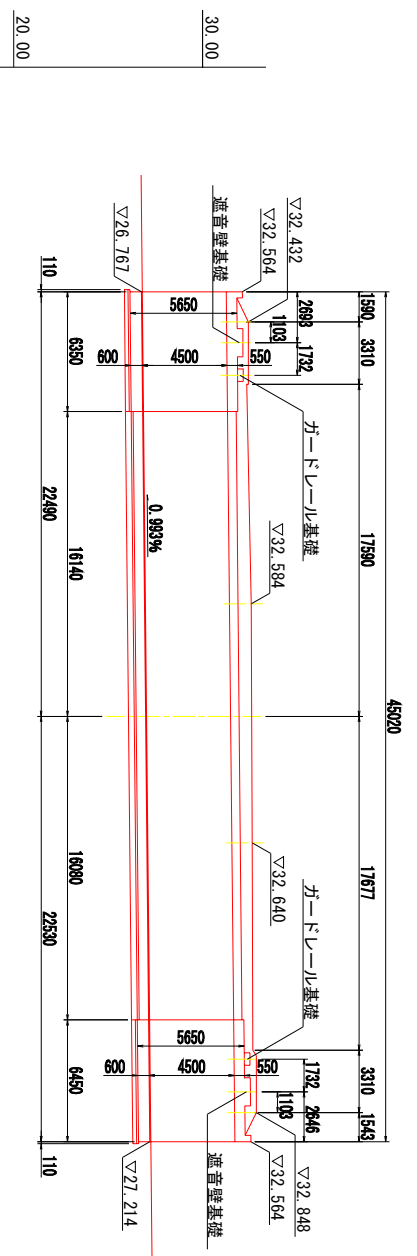


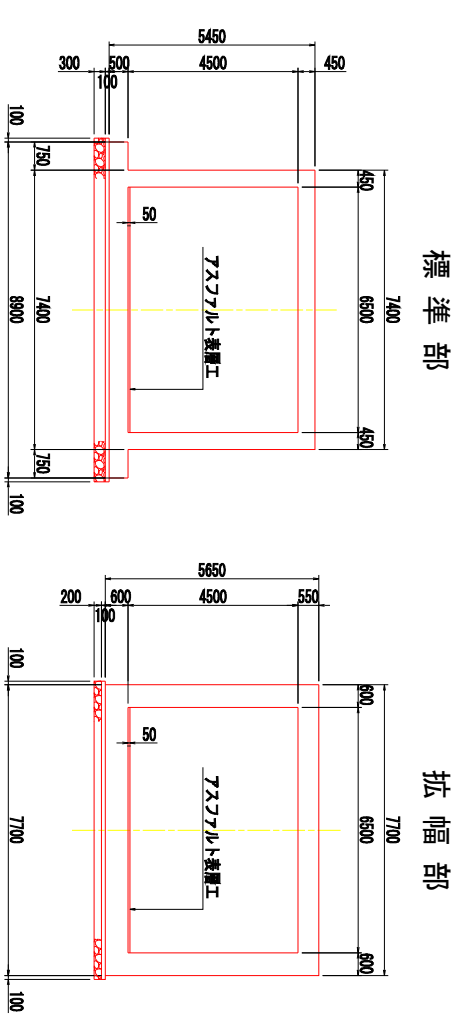
縦断面図 S=1:200



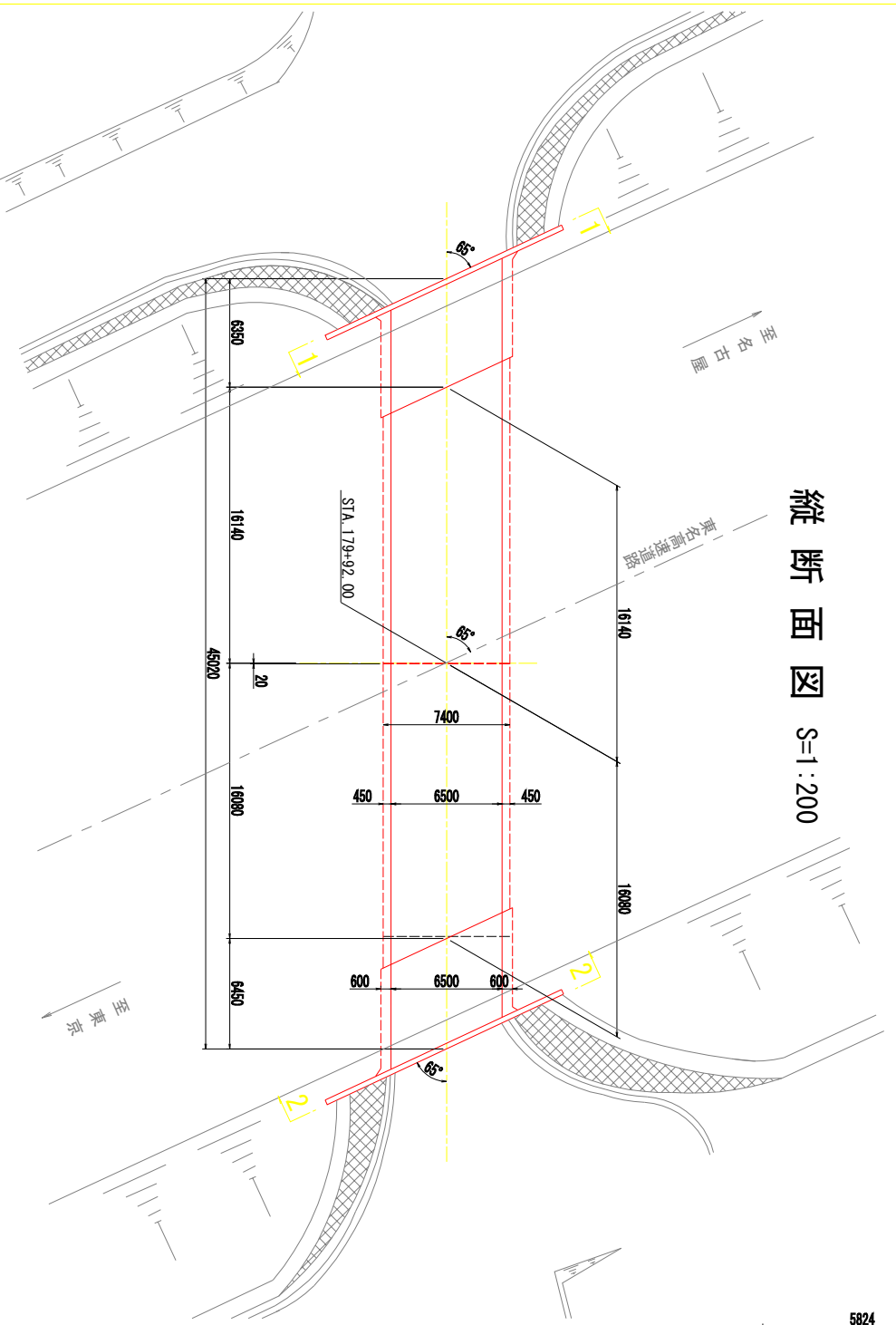
勾配	計画高	地盤高	追加距離	単距離	測点
○26.767	26.767	26.791	22.49	2.49	-2
	26.791	26.830	20.00	3.86	-2
○27.214	26.830	26.891	16.14	6.14	-1
	26.891	27.089	10.00	10.00	-1
○27.150	26.990	27.150	0.00	0.00	NO.0
	27.089	27.189	10.00	6.08	1
○27.214	27.150	27.214	16.08	3.92	2
	27.214		22.53	2.53	2

カルバートボックス
厚木-14

標準断面図 S=1:100



縦断面図 S=1:200



坑口断面図 S=1:100

