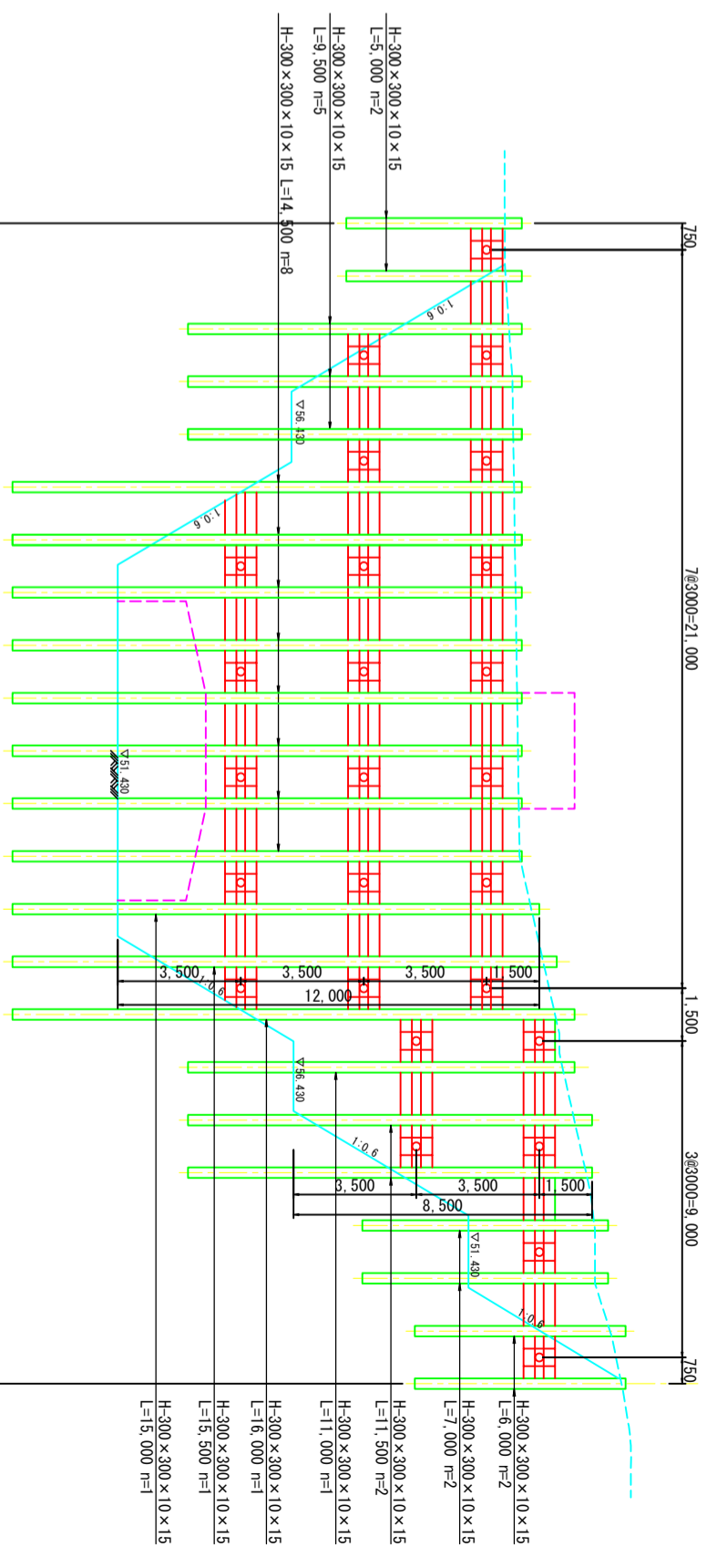
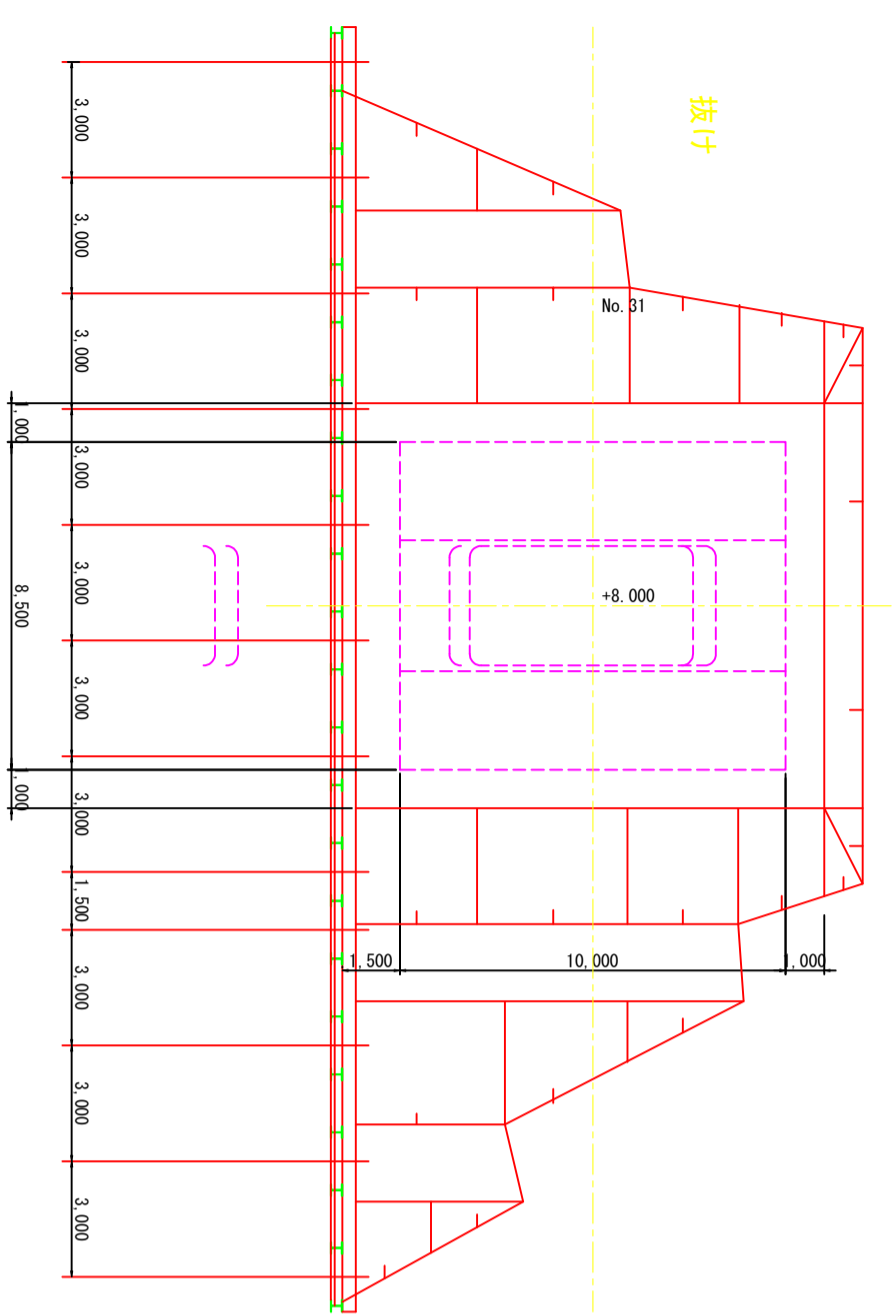
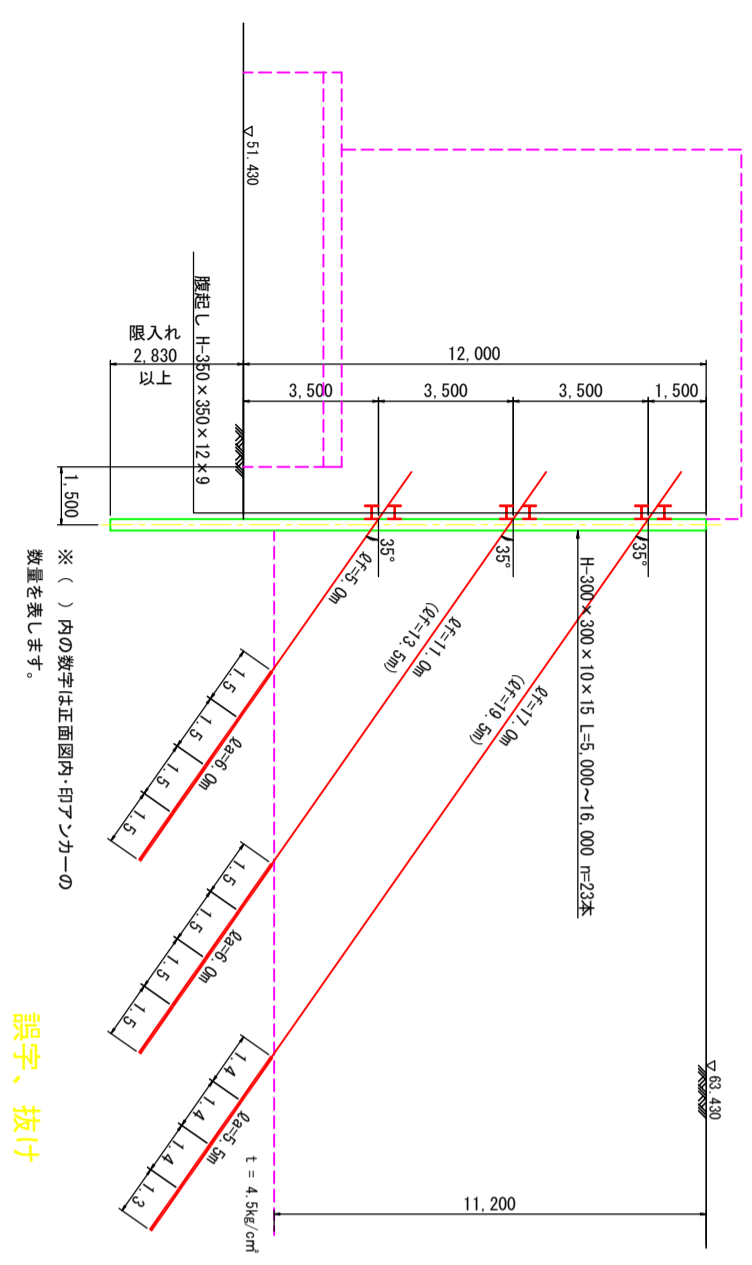


P3橋脚架設構造寸法図



平面図

断面図



※ () 内の数字は正面図内・印アソビの
数量を表します。

誤字、抜付

模様を足して下さい

工事名	平成 年度 3. 4. 5 鹿間南林間線 道路改良工事 (分岐の)
河川名	3. 4. 5 鹿間南林間線
工事箇所	鹿間市緑が丘2丁目 東側地内
図面名	P3橋脚架設構造寸法図
縮尺	図示 図面番号 30 45
設計年月日	平成 年 月 日
神奈川 県 座 間 市	